

FORVALTNINGSANSVAR FOR VERNEOMRÅDER

Saksbehandler: Iren Førde
Arkivsaksnr.: 14/1070

Arkiv: K12

Saksgang:

Sak nr:	Utvalg	Møtedato
12/15	Planutvalget	24.03.2015
14/15	Kommunestyret	12.05.2015

Det vises til: - Brev fra Miljødirektoratet, dat. 04.12.14
- Mail til MD, dat. 09.03.15

Bakgrunn for saken:

Miljødirektoratet har i brev av 4. desember 2014 oversendt et tilbud til kommunene om å overta forvaltningsansvaret for verneområder som i dag forvaltes av fylkesmannen. Tilbudet gjelder ikke områder som i dag forvaltes av nasjonalparkstyrene, Ramsarområder eller verneområder som er innmeldt til Ramsarkonvensjonens liste over internasjonalt viktige våtmarksområder. For Gildeskåls del betyr det at forvaltning av Lahko nasjonalpark ikke er en del av tilbudet.

Tilbudet gjelder heller ikke verneområder som ligger i tilknytning til verneområder som i dag forvaltes av et nasjonalparkstyre. For Gildeskåls del betyr det at forvaltning av naturreservatet Langvassdalen – Ruffedalen ikke er en del av tilbudet.

For Gildeskåls vedkommende gjelder tilbudet de fire naturreservatene Skålsvikleira-Ystleira, Åsen/Kjeldalen, Fugløya og Nupen, samt landskapsvernområdet Øya-Langholmen.

Tilbudet om delegering av forvaltningsansvaret gis under følgende forutsetninger:

1. Kommunen må si ja eller nei til å overta forvaltningsmyndigheten for alle verneområder som omfattes av dette tilbudet.
2. Verneområdene har nasjonale verneinteresser og skal forvaltes i samsvar med verneformålet og statlige retningslinjer for forvaltning av verneområder.
3. Miljødirektoratet kan gi nærmere retningslinjer om utøvelse av forvaltningsmyndigheten.
4. Kommunen kan ikke overføre eller delegere avgjørelsesmyndighet etter verneforskriftene til andre instanser eller organisasjoner.
5. Miljødirektoratet kan trekke vedtaket om delegering tilbake. Kommunen kan også si fra seg ansvaret som forvaltningsmyndighet.
6. Miljødirektoratet og Statens naturoppsyn har ansvaret for oppsynsvirksomheten i verneområdene.
7. Kommunen skal ha nødvendig kapasitet, fag- og forvaltningskompetanse for å kunne håndtere oppgaver og henvendelser riktig.
8. Kommunen kan be fylkesmannen om faglig råd og veiledning i forvaltningen.

9. Ansvar et innebærer at kommunen må sette av nødvendig ressurs til administrasjon og saksbehandling.
10. Kommunen kan søke om økonomiske midler til gjennomføring av konkrete skjøtselstiltak o.l. i verneområder innenfor de rammer som hvert år blir fastsatt av Stortinget. Søknad om midler skal sendes til fylkesmannen innen nærmere fastsatt frist.

Ansvar og oppgaver som skal ivaretas av forvaltningsmyndigheten:

1. Forvaltningsmyndigheten har ansvar for forvaltningen av verneregler fastsatt i verneforskriften. Myndigheten er begrenset til den rådighet som er direkte hjemlet i verneforskriften.
2. Som forvaltningsmyndighet skal kommunene vurdere behov og nødvendig gjennomføring av skjøtsel og tilrettelegging i verneområdene. Plan for skjøtsel og eventuell tilrettelegging bør inngå i en godkjent forvaltningsplan. Gjennomføring av skjøtels- og tilretteleggingstiltak avtales med lokalt SNO gjennom den årlige bestillingsdialogen om behov for midler og arbeidskraft i verneområder.
3. Kommunen kan utarbeide et utkast til forvaltningsplan for verneområdene. Forvaltningsplanen skal godkjennes av Fylkesmannen.
4. Kommunene har myndighet til å treffe vedtak om dispensasjon i henhold til naturmangfoldloven eller verneforskriften for det enkelte verneområde. Kopi av alle vedtak som treffes av kommunen skal sendes til Fylkesmannen, Statens naturoppsyn og Miljødirektoratet. I tillegg skal vedtak registreres i Miljøvedtaksregisteret.
5. Fylkesmannen har ansvar for gjennomføring av nødvendig grensemerking av verneområdene. Kommunen skal som forvaltningsmyndighet vurdere behovet for særskilte informasjonstiltak. Kommunen har også ansvar for kontakt med grunneiere, rettighetshavere, brukere, aktuelle lag og organisasjoner mv.
6. Selv om Statens naturoppsyn er etablert som kontrollmyndighet i verneområdene, har kommunen som forvaltningsmyndighet likevel et selvstendig ansvar for å påse at brudd på reglene i verneforskriften som kommunen får kjennskap til, blir anmeldt til politiet, eller rapportert til Fylkesmannen og Miljødirektoratet for eventuelle administrative sanksjoner. Kopi av anmeldelse skal sendes til Fylkesmannen og Miljødirektoratet. Fylkesmannen har delegert myndighet etter naturmangfoldlovens kap. IX om håndheving og sanksjoner. Kommunen må derfor ha dialog med fylkesmannen om oppfølging av ulovlige forhold i verneområdene.
7. Kommunen har ansvar for å rapportere om forvaltningen av verneområdene til Fylkesmannen. Rapportering skal skje etter fastsatte frister. Dersom forutsetningene for delegering av forvaltningsmyndighet endres vesentlig, plikter kommunen å informere Fylkesmannen.

Vurdering:

Slik det framgår av oppgavelista i brevet fra Miljødirektoratet, vil en kommunal overtakelse av ansvaret for forvaltningsmyndigheten medføre en del arbeid som det må avsettes personellressurser til. Hvor mye dette vil utgjøre i stillingsbrøk er vanskelig å anslå.

Kommunen har de siste par årene redusert bemanningen på plan- og utviklingsavdelingen, hvor det ville vært naturlig å plassere ansvaret for forvaltning av verneområdene. Dette har medført redusert saksbehandlingskapasitet og uløste oppgaver.


Bortsett fra at kommunen kan søke om tilskudd til konkrete skjøtseltiltak i verneområdene, framgår det ikke av brevet fra Miljødirektoratet at kommunen får overført økonomiske midler for å påta seg forvaltningsansvaret. Det må derfor påregnes at kommunen må bære alle kostnader med denne oppgaven, og at dette må løses innenfor eksisterende budsjett. Med bakgrunn i økonomi og personellressurser anbefaler rådmannen at kommunestyret takker nei til Miljødirektoratets tilbud om å overta forvaltningsansvaret for verneområdene.

Forslag til vedtak:

1. Gildeskål kommune har mottatt brev fra Miljødirektoratet datert 04.12.2014 med tilbud om å overta forvaltningsansvaret for verneområder som i dag forvaltes av Fylkesmannen i Nordland.
2. Tilbudet de fire naturreservatene Skålvikleira-Ystleira, Åsen/Kjeldalen, Fugløya og Nupen, samt landskapsvernområdet Øya-Langholmen.
3. Ut fra kommunens ressursituasjon takker kommunestyret nei til Miljødirektoratets tilbud om å overta forvaltningsansvaret for verneområder.

GILDESKÅL KOMMUNE

Inndyr den 13.03.2015


Helge D. Akerhaugen
Rådmann

Iren Førde
Saksbehandler

Planutvalgets behandling den 24.03.2015 som sak nr.: 12/15:

Forslag til vedtak ble enstemmig vedtatt.

Planutvalgets innstilling:

1. Gildeskål kommune har mottatt brev fra Miljødirektoratet datert 04.12.2014 med tilbud om å overta forvaltningsansvaret for verneområder som i dag forvaltes av Fylkesmannen i Nordland.
2. Tilbudet de fire naturreservatene Skålvikleira-Ystleira, Åsen/Kjeldalen, Fugløya og Nupen, samt landskapsvernområdet Øya-Langholmen.
3. Ut fra kommunens ressursituasjon takker kommunestyret nei til Miljødirektoratets tilbud om å overta forvaltningsansvaret for verneområder.

Iren Førde

Fra: Tone Lise Alstad Eid <tone.lise.alstad.eid@miljodir.no>
Sendt: 23. mars 2015 20:48
Til: Iren Førde
Emne: SV: Forvaltningsansvar for verneområder

Hei,
Jeg sitter og gjennomgår noen e-poster og ble usikker på om jeg har svart på denne.
Dersom du ikke har fått svar tidligere beklager jeg det. Fristutsettelse gis til 15. mai 2015

Med hilsen

Tone Lise Alstad Eid
seniorrådgiver, naturarvseksjonen



Miljødirektoratet

Telefon: 03400 / 73 58 05 00
Mobil: 464 31 194
E-post: tone.lise.alstad.eid@miljodir.no

PKU
K12

LF

M/1070-4
23.03.15

www.miljodirektoratet.no - www.miljostatus.no

Fra: Iren Førde [<mailto:forire@gildeskal.kommune.no>]
Sendt: 9. mars 2015 12:27
Til: Tone Lise Alstad Eid
Emne: Forvaltningsansvar for verneområder

Hei.

Viser til brev fra dere dat. 04.12.14, deres ref 2014/13895 – tilbud til kommunene om å overta forvaltningsansvar for verneområder.

Svarfrist er satt til 1.april 2015.03.09

Er det mulig å få forlenget denne fristen, f.eks til 15.mai eller 1. juni? En slik sak bør legges fram for kommunestyret, og de har ikke møte før 12.mai. De har hatt et møte i februar, men vi rakk ikke å saksbehandle saken til det møtet.

Med vennlig hilsen

Iren Førde
Saksbehandler Plan og utvikling
75 76 07 85
forire@gildeskal.kommune.no





Arbeidsnavn:		14/1070-1
PLU	Sakssett:	IF
10/12	Fløysatt:	10/12-14
Arkiv:	Kopisett:	GM
RR		

Kommuner etter liste

Trondheim, 04.12.2014

Deres ref.:

Vår ref. (bes oppgitt ved svar):
2014/13895

Saksbehandler:
Tone Lise Alstad Eid

Tilbud om å overta forvaltningsansvar for verneområder

Miljødirektoratet oversender med dette tilbud til kommunene om å overta forvaltningsansvar for verneområder som i dag forvaltes av Fylkesmannen. Miljødirektoratet er i brev av 8.9.2014 fra Klima- og miljødepartementet bedt om å gi kommunene et slikt tilbud. Tilbudet gis på visse vilkår.

Tilbudet om å overta forvaltningsmyndighet omfatter i denne omgang verneområder som ligger innenfor én kommune og som pr. i dag ikke forvaltes av nasjonalpark-/verneområdestyret. For verneområder som strekker seg over flere kommuner, vil aktuelle kommuner få tilbud om forvaltningsmyndighet når det er tatt stilling til fremtidig kommunestruktur gjennom regjeringens arbeid med kommunereformen.

Tilbudet om forvaltningsmyndighet omfatter heller ikke verneområder som er innmeldt til eller ført opp på den internasjonale våtmarkskonvensjonens liste over spesielt verdifulle våtmarksområder (Ramsarområder). I disse områdene har nasjonalstaten et særlig ansvar for at verneverdiene blir ivaretatt i tråd med internasjonale mål og kriterier.

For verneområder som ligger i tilknytning til verneområder som i dag forvaltes av et nasjonalpark-/verneområdestyre, er det gjort en vurdering av om det er mest hensiktsmessig at også slike verneområder kan forvaltes av styret.

Dersom kommunen ikke ønsker å ha forvaltningsmyndighet, skal myndigheten fortsatt ligge hos Fylkesmannen.

Forutsetningen for at kommunene skal kunne overta oppgaven som forvaltningsmyndighet, er at de har nødvendig kapasitet og kompetanse. For kommuner som i dag ikke har nødvendig kapasitet og kompetanse for å overta en slik oppgave, vil eventuell delegering vurderes på nytt ved eventuell ny kommunestruktur.

For kommuner som takker ja til tilbudet og aksepterer vilkårene, tar Miljødirektoratet sikte på å gjennomføre delegering av forvaltningsmyndighet i løpet av 2015.

- Kommunene skal ha nødvendig kapasitet og kompetanse, og et robust fagmiljø med nødvendig fagkompetanse for å kunne løse oppgavene. Kommunene må også ha god forvaltningskompetanse slik at oppgaver og henvendelser håndteres riktig.
- Kommunen kan be Fylkesmannen om faglige råd og veiledning i forvaltningen.
- Ansvar som forvaltningsmyndighet innebærer at kommunen må avsette nødvendige ressurser til administrasjon og saksbehandling.
- Kommunen kan søke om økonomiske midler til gjennomføring av skjøtsel og tiltak i verneområder innenfor de rammer som hvert år blir fastsatt av Stortinget. Søknad om midler skal sendes til Fylkesmannen innen nærmere fastsatt frist.

Forvaltningsmyndighetens oppgaver og kompetanse:

- **Myndighetsutøvelse**
Forvaltningsmyndigheten har ansvar for forvaltningen av verneregler fastsatt i verneforskriften. Myndigheten er begrenset til den rådighet som er direkte hjemlet i verneforskriften.
- **Skjøtsel og tilrettelegging**
Som forvaltningsmyndighet skal kommunene vurdere behov og nødvendig gjennomføring av skjøtsel og tilrettelegging i verneområdene. Plan for skjøtsel og eventuell tilrettelegging bør inngå i en godkjent forvaltningsplan.

Gjennomføring av skjøtelses- og tilretteleggingstiltak avtales med lokalt SNO gjennom den årlige bestillingsdialogen om behov for midler og arbeidskraft i verneområder.

- **Forvaltningsplan**
Kommunen kan utarbeide et utkast til forvaltningsplan for verneområdet/verneområdene. Forvaltningsplanen skal godkjennes av Fylkesmannen.
- **Dispensasjon fra verneforskriften**
Kommunene har myndighet til å treffe vedtak om dispensasjon i henhold til den enkelte verneforskrift eller naturmangfoldloven § 48. Verneforskriftene har egne dispensasjonsbestemmelser som setter rammer for hvilke dispensasjoner som kan gis. Naturmangfoldloven § 48 er en generell dispensasjonsbestemmelse som åpner for å gi dispensasjon dersom vilkårene i bestemmelsen er oppfylt.

Kopi av alle vedtak som treffes av kommunen skal sendes til Fylkesmannen, Statens naturoppsyn og Miljødirektoratet. I tillegg skal vedtak registreres i Miljøvedtaksregisteret.

Frist for tilbakemelding

Kommuner som ønsker delegert forvaltningsmyndighet, må gi tilbakemelding til Miljødirektoratet. I tilbakemeldingen ber vi om at kommunen konkret omtaler og vurderer hvilken kapasitet og kompetanse kommunen har for å overta forvaltningsansvaret for verneområdene.

Frist for tilbakemelding er **1. april 2015**.

Hilsen
Miljødirektoratet

Dette dokumentet er elektronisk godkjent og har derfor ingen signatur

Berit Lein
Direktør naturavdelingen

Knut Fossum
seksjonsleder

Vedlegg:

Oversikt over Verneområder hvor nasjonalpark-/verneområdestyrer er gitt tilbud om forvaltningsmyndighet

Kopi til:

Alle Fylkesmenn
Klima- og miljødepartementet



Verneområder hvor nasjonalpark-/verneområdestyrer er gitt tilbud om forvaltningsmyndighet

Nasjonalpark-/verneområdestyrer	Tilbudte verneområder
Varangerhalvøya nasjonalparkstyre	Ytre Syltevika naturreservat i Båtsfjord kommune Sandfjordneset naturreservat i Båtsfjord kommune
Verneområdestyret for Lyngsalpan landskapsvernområde	Faueldalen naturreservat i Tromsø kommune
Verneområdestyret for Nordkvaløya-Rebbernesøya landskapsvernområde	Måsvær naturreservat i Karlsøy kommune Flatvær naturreservat i Karlsøy kommune Breivika naturreservat i Karlsøy kommune
Midtre Nordland nasjonalparkstyre	Langvassdalen-Ruffedalen naturreservat i Gildeskål kommune Blakkådalen naturreservat i Rana kommune Semska-Stødi naturreservat i Saltdal kommune Junkerdalsura naturreservat i Saltdal kommune Stor-Graddis naturreservat i Saltdal kommune Dypen naturreservat i Saltdal kommune
Blåfjella-Skjækerfjella-Lierne nasjonalparkstyre	Arvasslia naturreservat i Lierne kommune Holdeslia naturreservat i Lierne kommune Guslia naturreservat i Grong kommune
Nasjonalparkstyret for Forollhogna	Skaumsjøen naturreservat i Rennebu kommune Henddalen naturreservat i Midtre Gauldal kommune Ledalen naturreservat i Holtålen kommune
Nasjonalparkstyret for Skarvan og Roltdalen og Sylan	Rangeldalen naturreservat i Meråker kommune Stråsjøen-Prestøyan naturreservat i Selbu kommune

Verneområdestyret for Oksøy-Ryvingen og Flekkefjord landskapsvernområder	Skjøringen naturreservat i Mandal kommune Slettingen naturreservat i Mandal kommune Store Vengelsholmen naturreservat i Mandal kommune Søndre Eggvær naturreservat i Mandal kommune Kjellingen naturreservat i Mandal kommune Valløy naturreservat i Mandal kommune Herøya naturreservat i Søgne kommune Songvaar, Hellersøya og Kubbøya naturreservat i Søgne kommune Store Lyngholmen naturreservat i Søgne kommune Oksø naturreservat i Kristiansand kommune
Ytre Hvaler nasjonalparkstyre	Hvaler prestegårdsskog naturreservat i Hvaler kommune





Lappmarthand. Foto: Gunnar Rofstad.



Flueblossert. Foto: Fylkesmannen i Nordland.



Ornæstunge. Foto: Fylkesmannen i Nordland.



Milær. Strandveg med fjæretkoll. Foto: Ingvill Gabrielsen.



Hanekam. Foto: Ingvill Gabrielsen.



Fjellnøkkelblom. Foto: Gunnar Rofstad.



Engmarthand. Foto: Gunnar Rofstad.

ØYA/LANGHOLMEN

Øya/Langholmen landskapsvernområde med plantelivsfredning i ble opprettet 6. desember 2002. Verneområdet ligger i Gildeskål kommune og dekker et areal på ca. 1402 daa, hvorav ca. 613 daa er sjøareal.

Formålet med vernet er å ta vare på et område med en meget interessant kalkvegetasjon, stort artsantall, velutviklele plantsamfunn og forekomst av mange sjeldne og rødlisteta planter. Strandvegetasjonen, vurdert sammen med de kalkrike tørrbakkene, kalkskogene og rikmyrene, gir området stor botanisk verdi som kystlokalitet.

ØYA/LANGHOLMEN LANDSKAPSVERNOMRÅDE

ligger nord for Inndyr i Gildeskål kommune. Landskapsvernområdet omfatter Øya og deler av Myra, nærmest Inndyr. Nord for Øya ligger det smale Lemsundet. På andre siden av Lemsundet er Langholmen som er en lang smal kalkrygg. Verneområdet omfatter også et område på østtiden av Nordvågen, rett sør for Gildeskål kirkested.

STORE BOTANISKE VERDIER

Området har en svært variert strandvegetasjon. Det er flere strandenger med klare, fine soneringer, særlig gjelde dette strandenga på Langholmen, rett nord for Lemsundet. Strandengene har stort artsutvalg og er representative for landhevingsstrandeng.

Det er også store områder med interessant kalkvegetasjon, både strandbergene er svært rik med forekomst av mange orkideer, det er blant annet store forekomster av den rødlista orkideen flueblossert. På Langholmen vokser også den rødlista bregnen ornetunge, dette er nordgrensa for denne arten.

Det er flere svært rike myrer i område, både på Øya og i området på østtiden av Nordvågen. Her er den sjeldne orkideen smalmarhand funnet. I tillegg er det store forekomster av engmarthand, lappmarthand og skogmarthand. På toppen av kalkryggene er det lågurtskog. Områdene er preget av gjengroing og det er kun i åpne partier vi finner orkideer. I lisa ned mot Myra er det høgstaudeeskog. Skogtypen her er svært rik med store ospetrær. Her vokser inesi, kranikonvall, tyrhjelm, stankstorkenebb, gul frøstjerne, storklokke og andre høgstauder. I brattere partier med berg vokser de sjeldne småbregnene murburkne og kalksvarburkne.



Gul frøstjerne



Storklokke



Strandeng finnes innest i strandsonen og består av salttålernde planter. Strandeng finnes på lite værharde steder i vik og ved elvemunninger langs kysten. Dette er en naturtype som krever skjøtsel som beiting eller slått for å beholde naturkvalitetene.

Norsk Rødliste er en oversikt over plante- og dyrearter som er trua av utryddelse, utsatt for betydelig reduksjon eller naturlig sjeldne. Øya/Langholmen landskapsvernområde har flere rødlisterarter, særlig blant planter. www.artsdatabanken.no

FORVALTNING OG SKJØTSEL

Øya/Langholmen landskapsvernområde preges i dag av gjengroing. Beite opphørte for store deler av reservatet for flere tiår siden, og det er i dag et økende innslag av busker og trær. Verneverdiene står i fare for å forsvinne dersom denne utviklingen fortsetter.

Fylkesmannen startet i 2010 arbeidet med en forvaltningsplan for området. Forvaltningsplanen skal gi retningslinjer for forvaltningen av verneområdet med utgangspunkt i verneforskriften. Planen vil også vurdere tiltak for skjøtsel og tilrettelegging, slik at verneverdiene i området blir best mulig ivarett.

UTDRAG AV VERNEBESTEMMELSENE

Det er velkommen i landskapsvernområdet, men bør merke deg følgende:

- Tekniske inngrep er ikke tillatt. Forsøpling er forbudt.
- Vegetasjonssamfunn knyttet til havstrand, rike tørrbakk og rikmyrer er fredet mot enhver form for skade og ødeleggelse som ikke skyldes vanlig ferdsl til fots.
 - Inngjøring av nye plantearter er ikke tillatt.
 - Sanking av bær og matsopp er tillatt.
- Motorisert ferdsel til lands er forbudt. Start og landing med luftfartøy er forbudt.

Se nærmere info på: nordland.miljostatus.no



Opplysninger om reservatet kan gis av: Fylkesmannen i Nordland, Molov. 10, 8002 Bodø, tlf: 75 53 15 00 Statens naturoppsyn, tlf: 75 58 05 00



NATURRESERVAT

FUGLØYA og NUPEN

FUGLØYA NATURRESERVAT

Fugløy naturreservat i Gildeskål kommune ble opprettet ved kongelig resolusjon 6. desember 2002. Forskriften ble noe endret 31. mars 2008. Naturreservatet dekker et totalareal på ca. 5482 daa hvorav ca. 1742 daa er sjøareal.

Formålet med fredningen er å ivareta et verdifullt kystområde, med det naturlig tilknyttede plante- og dyreliv. Spesiell verdi er knyttet til områdets verdi som hekkelokaltet for lunde.

Naturreservatet utgjøres av deler av Fugløya. Øya har et relativt variert utvalg av biotop typer, fra Fugløyas svært bratte fjellsider og høye topper (opptil 765 m.o.h) til det flate landskapet på Kløyva. Langs strandkanten er det en brem med strandlinje. Dette området ble tidligere brukt til sauebeite. Beitingen er nå opphørt og det skjer en gjengroing av busker/ trær (rogn). På vestsida av Fugløya ligger tettstedet Sørfugløy som grenser opp til naturreservatet.

Vernområdet er et viktig hekkeområde for sjøfugl. Spesielt verdifull er den store kolonien med lunde (flere tusen par) i Lunddalen. Denne kolonien har i seg selv nasjonal verdi, og i tillegg hekker store antall med andre sjøfugler i området.

Det finnes predatorer (rovdyr) både blant fugl og pattedyr, noe som gjør området interessant både som spesielt naturvernområde og som studieområde for forholdet mellom bytte og predator.

NUPEN NATURRESERVAT

Nupen naturreservat i Gildeskål kommune ble opprettet ved kongelig resolusjon 6. desember 2002. Naturreservatet dekker et totalareal på ca. 663 daa hvorav ca. 512 daa er sjøareal.

Formålet med fredningen er å bevare et godt og uførstyrret hekke- og oppvekstområde for sjøfugl.

Naturreservatet utgjøres av den sørligste øya i Fleinvær. Dette er ei lag bergkolløy, med høyeste punkt på 15 m o.h. Inne på øya er det noen små ferskvannsdammer. Rundt selve Nupen er det noen mindre holmer og skjær som også inngår i området. Den sparsomme vegetasjonen som finnes viser sterk påvirkning av fuglegjødsling. Området er upåvirket av tekniske inngrep. Nupen er registrert som gammelt egg- og dunvær.

Nupen er et viktig hekkeområde for sjøfugl, det viktigste i Fleinvær. Den mest tallrike hekkefuglen er gråmåse. Ellers hekker toppskarv, svartbak, fjeld, steinvender, terner og teist. Også grågås og stökkand forekommer.

UTDRAG AV VERNEFORSKRIFT

Før reservatene gjelder følgende bestemmelser:

- All vegetasjon (herunder tang og tare) i vatn, på land og i sjøen er fredet mot all form for skade og ødeleggelse.
- Dyre- og fuglelivet, herunder reiplasser og biotråder, er fredet mot skade og ødeleggelse. Hunder skal holdes i bånd.
- Tekniske inngrep og forsøpling er ikke tillatt.
- I tiden fra og med 15. april til og med 31. juli er det forbud mot camping, teltslagning og ferdseil på land i fredningsområdene, med unntak for Kløyva og de lavere liggende delene (under 60 m.o.h.) av Fugløya.
- Unntaket gjelder også ferdseil (men ikke opphold) til fots langs stien over Ørtuva og langs Mølnelva til Lunddalsvatnet.
- Bruk av modellbåter, modellfly, vannskuter og surfbrett og oppsetting av kamuflasjennetninger for fotografier er forbudt.
- Motorferdseil til lands er forbudt. Start og landing med luftfartøy og lavflyging under 300 m er forbudt.

Bestemmelsene er ikke til hinder for:

- Utøvelse av fiske, herunder oppankring, og ferdseil på land i forbindelse med bruk av landfester, i medhold av fiskerilovgivningen og lakse- og innlandsfiskekloven.
- Sanking av bær og matsopp i tiden utenom ferdseilsforbudsperioden.
- Jakt og fangst på artene vånd, mink, rødrev, kråke og ravn som gjør skade i henhold til viltlovens bestemmelser.
- Jakt på sel og hjortevilt i samsvar med gjeldende lovverk, med unntak for tiden fra og med 15. april til og med 31. juli..
- Sanking av kråkebollet.

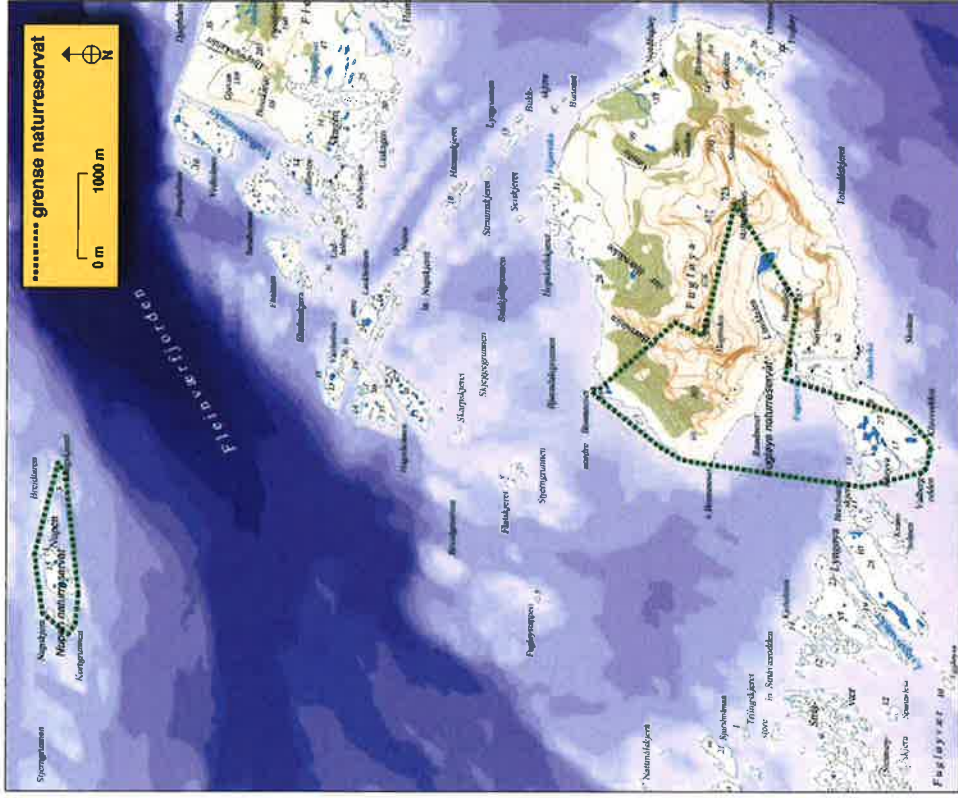
Se nærmere info på: <http://www.miljostatus.no/nordland/>

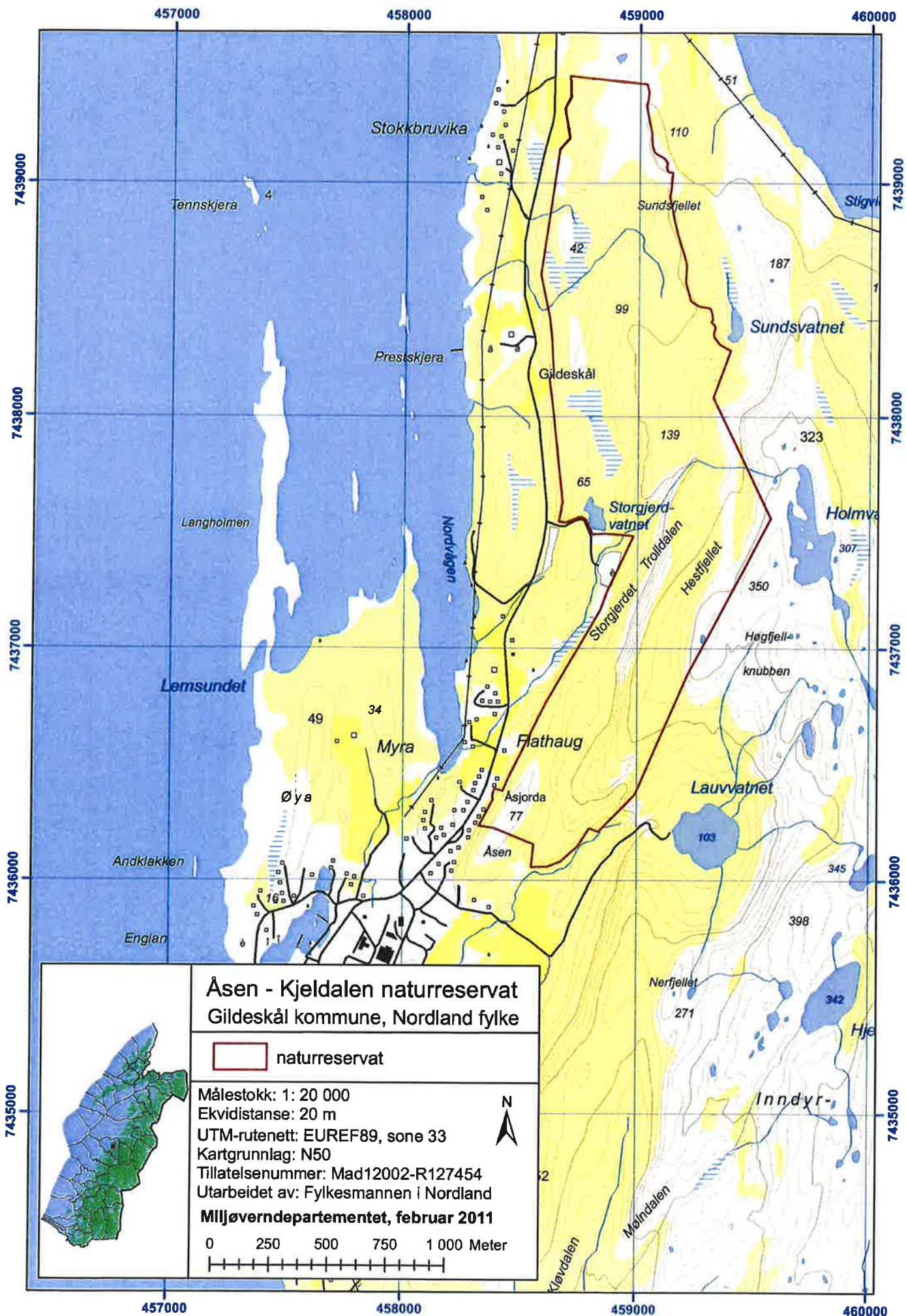
Opplysninger om forvaltningen av reservatene kan gis av:

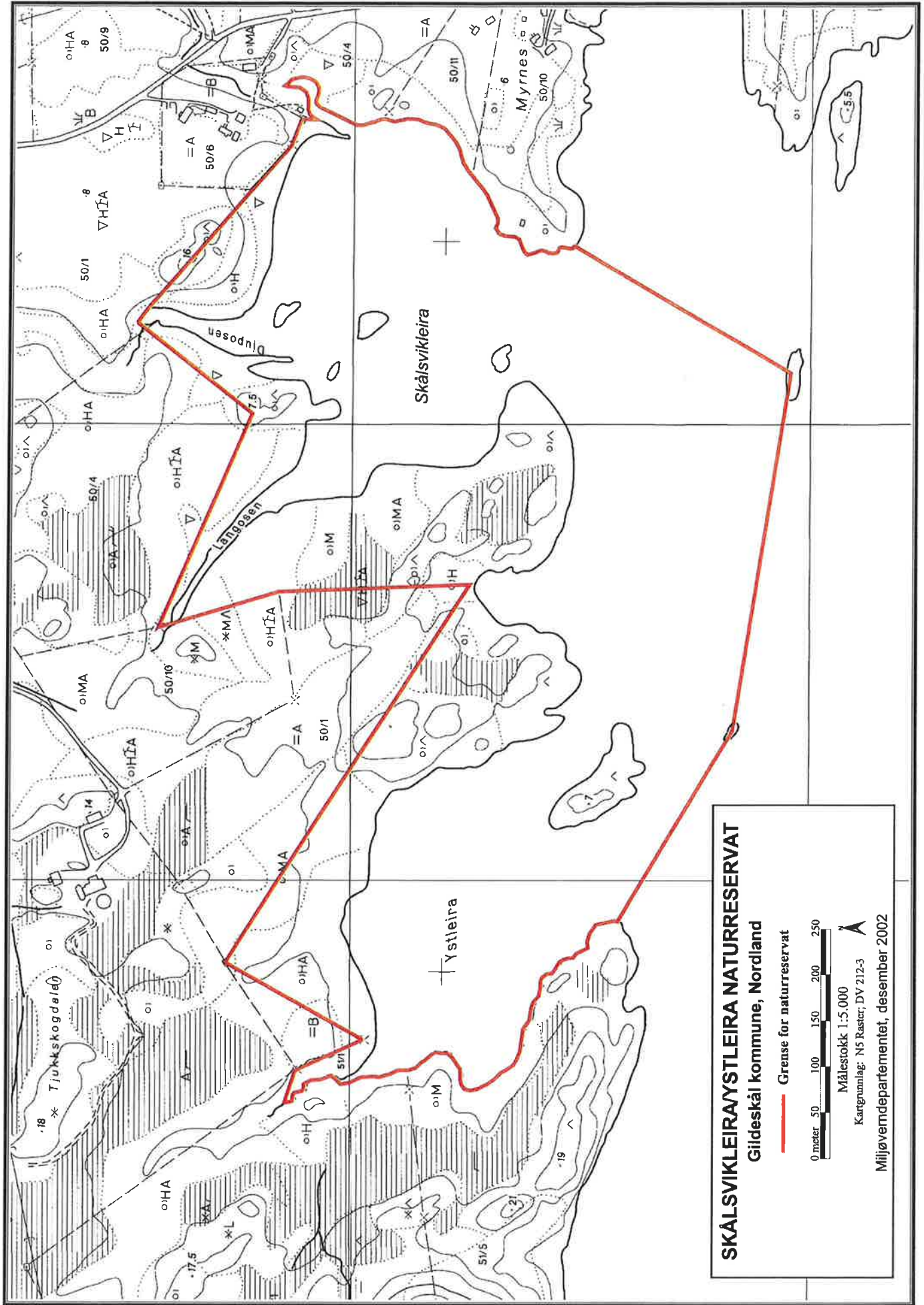
Fylkesmannen i Nordland, Molov. 10, 8002 Bodø. Tlf. 755 31580.

Gildeskål Kommune, Postboks 54, 8138 Innøy. Tlf. 757 60600

Statens naturoppsyn, Bodø. Tlf. 995 29 388.







SKÅLSVIKLEIRAYSTLEIRA NATURRESERVAT
 Gildeskål kommune, Nordland

— Grense for naturreservat

0 meter 50 100 150 200 250

Målestokk 1:5.000
 Kartgrunnlag: NS Raster; DY 212-3

Miljøverndepartementet, desember 2002