










TEGNFORKLARING

Plandata

Reguleringsplan-Bebyggelse og anlegg (PBL2008 §12-5 NR.1)

-  Boligbebyggelse - fritliggende småhusbebyggelse
-  Forretninger
-  Næringsbebyggelse
-  Boligforretning



Reguleringsplan-Samferdselsanlegg og teknisk infrastruktur (PBL2008 §12-5 NR.2)

-  Samferdselsanlegg og teknisk infrastruktur (arealer)
-  Veg
-  Kjøreveg
-  Annen veggrunn - tekniske anlegg
-  Parkering


Reguleringsplan- Landbruks-, natur og friluftsområder samt reindrift (PBL2008 §12-5 NR.5)

-  Jordbruk

Reguleringsplan- Bruk og vern av sjø og vassdrag (PBL2008 §12-5 NR.6)


-  Havneområde i sjø
-  Naturområde i sjø og vassdrag med tilhørende strandsone

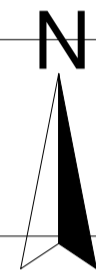
Reguleringsplan-Hensynsoner (PBL2008 §12-6)

-  Angitthensynsone - Bevaring kulturmiljø

Basiskartet er tegnet med svak gråfarge

Kartopplysninger
 Kilde for basiskart: FKB-B
 Dato for basiskart: 31032016
 Koordinatsystem: UTM sone 32 / Euro89
 Høydegrunnlag: NN 1954

Ekvidistanse 1 m
 Kartmålestokk 1:1200




Nasjonal arealplan-ID
19382016002
 Planstype:
Områdeplan
 Forslagsstiller:
Lyngen kommune
 Saksnummer:

AREALPLAN ETTER PBL AV 2008
Reguleringsendring Lenangsøyra havn

Lyngen kommune
 Kommune

SAKSBEHANDLING ETTER PLAN- OG BYGNINGSLOVEN

Kunngjøringsdato for planvedtak:

Dato for siste revisjon av plankart:	Behandlingsorgan	Motesaksnr	Dato	Sign
02062016				

Planvedtak:

--	--	--	--	--

Høring og offentlig ettersyn fra/til: 16042016 - 30052016

Kunngjøring av oppstart av planarbeidet: 22122015

PLANEN ER UTARBEIDET AV:

Høgtuns Plankontor AS

