


TEGNFORKLARING

Felles for kommuneplan PBL 1985 og 2008

Planområde


Reguleringsplan-Bebyggelse og anlegg (PBL2008 §12-5 NR.1)

 Andre idrettsanlegg

Reguleringsplan-Samferdselsanlegg og teknisk infrastruktur (PBL2008 §12-5 NR.2)

 Veg

 Kjøreveg


 Annen veggrunn - grøntareal

 Parkering

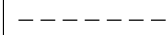
Reguleringsplan-Felles for PBL 1985 og 2008

Regulerings- og bebyggelsesplanområde

 Planens begrensning

 Formålsgrense

 Regulert senterlinje

 Frisiktslinje


 Målelinje/Avstandslinje

 Stenging av avkjørsel

 Avkjørsel

 Innkjøring

Basiskart: Kommunens FKB-Baser
Siste uttak 19.10.2018

Ekvidistanse 1m m
Kartmålestokk 1:650




Enebakk
kommune

Detaljregulering

Parkeringsplass for Enebakk vannskiklubb

og Ytre Enebakk skole

MED TILHØRENDE REGULERINGSBESTEMMELSER

Kartblad:
Kartprodusent:

SAKSBEHANDLING IFLG. PLAN- OG BYGNINGSLOVEN

Revisjon

SAKS-NR.	DATO	SIGN.
	21.06.18	
	30.09.16	

Kommunestyrets vedtak:

3. gangs behandling i det faste utvalget for plansaker

Offentlig ettersyn fratil

2. gangs behandling i det faste utvalget for plansaker

Offentlig ettersyn fratil

1. gangs behandling i det faste utvalget for plansaker

Kunngjøring av oppstart av planarbeidet

PLANEN UTARBEIDET AV:

Enebakk kommune

PLANNR.	TEGNNR.	SAKSBEH.
463		JENLAN2

