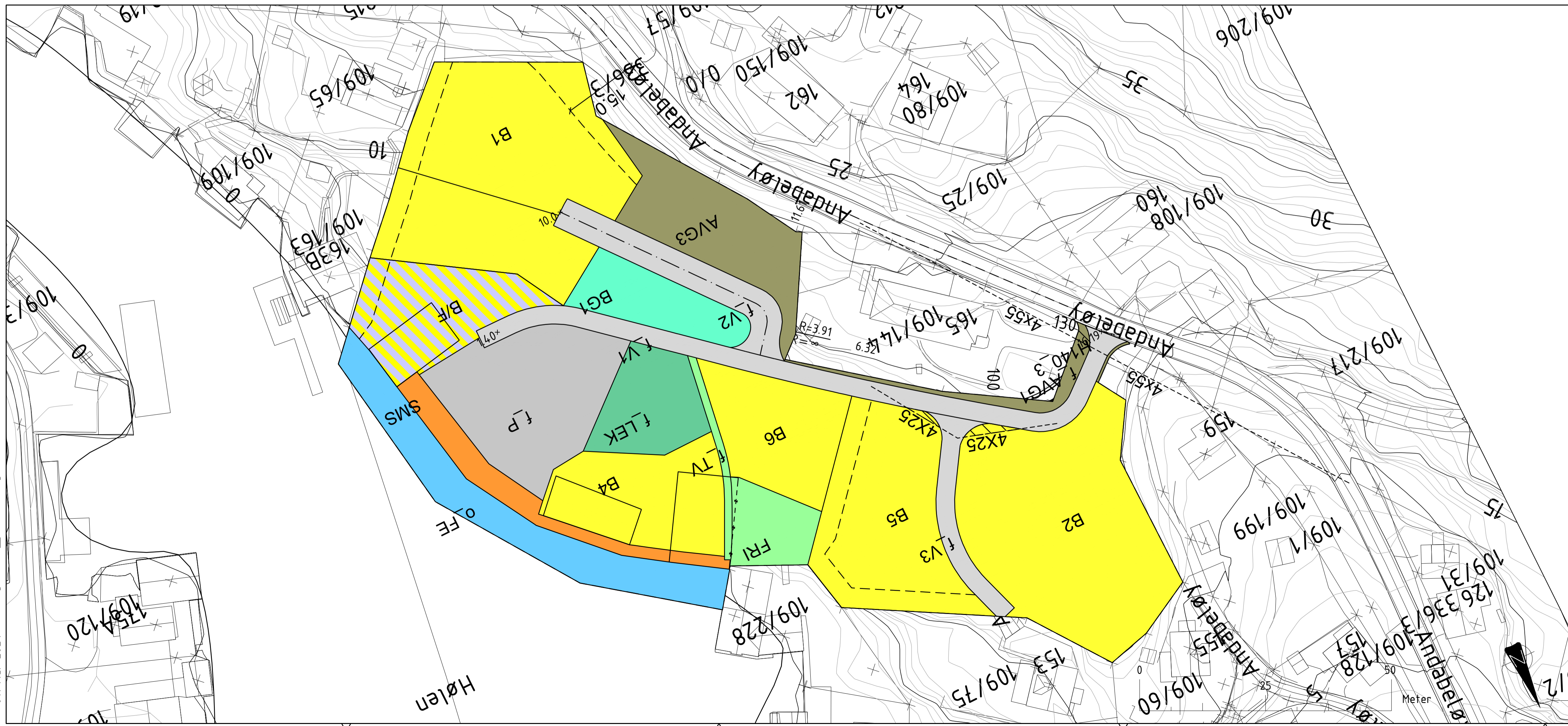
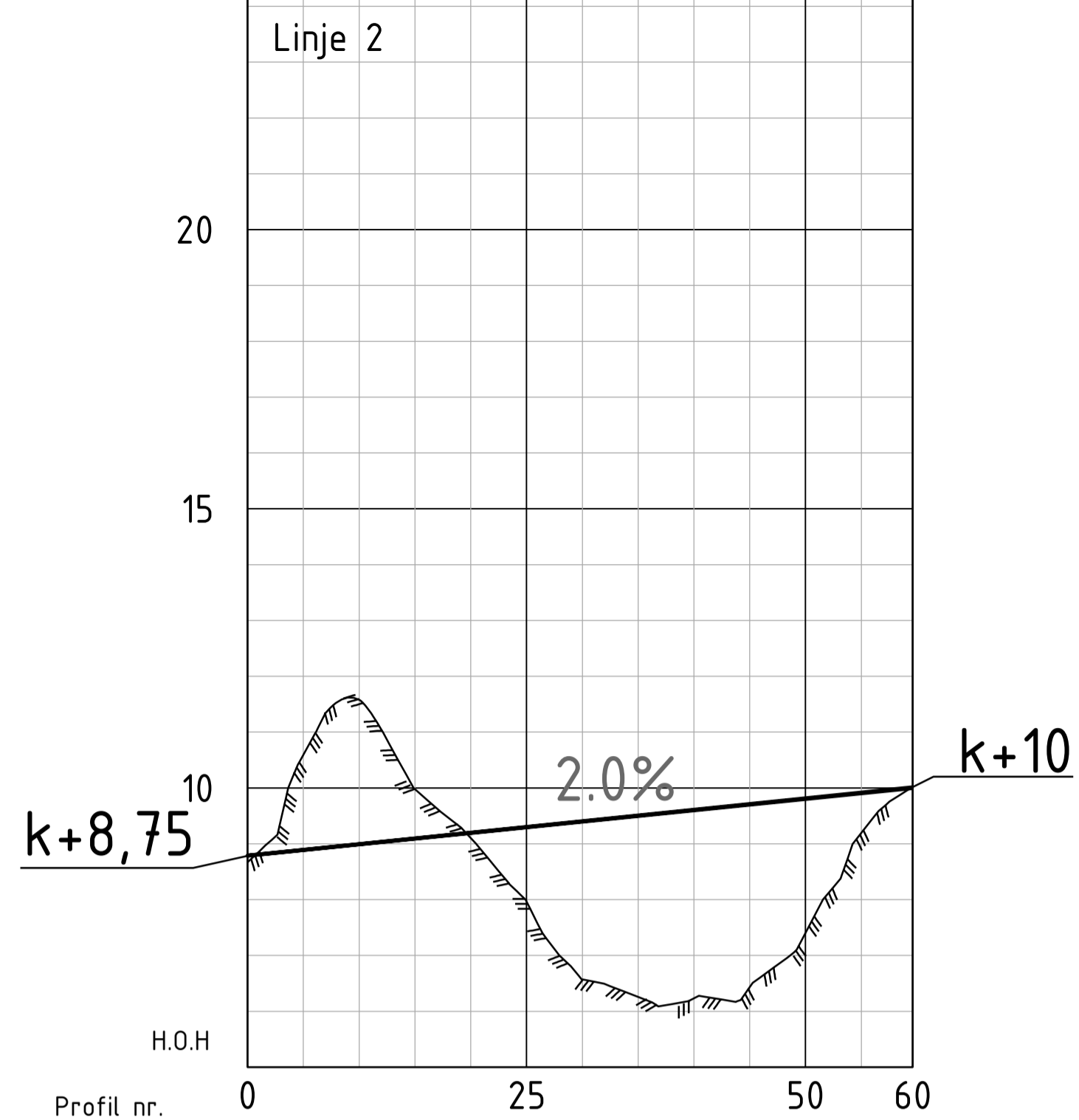


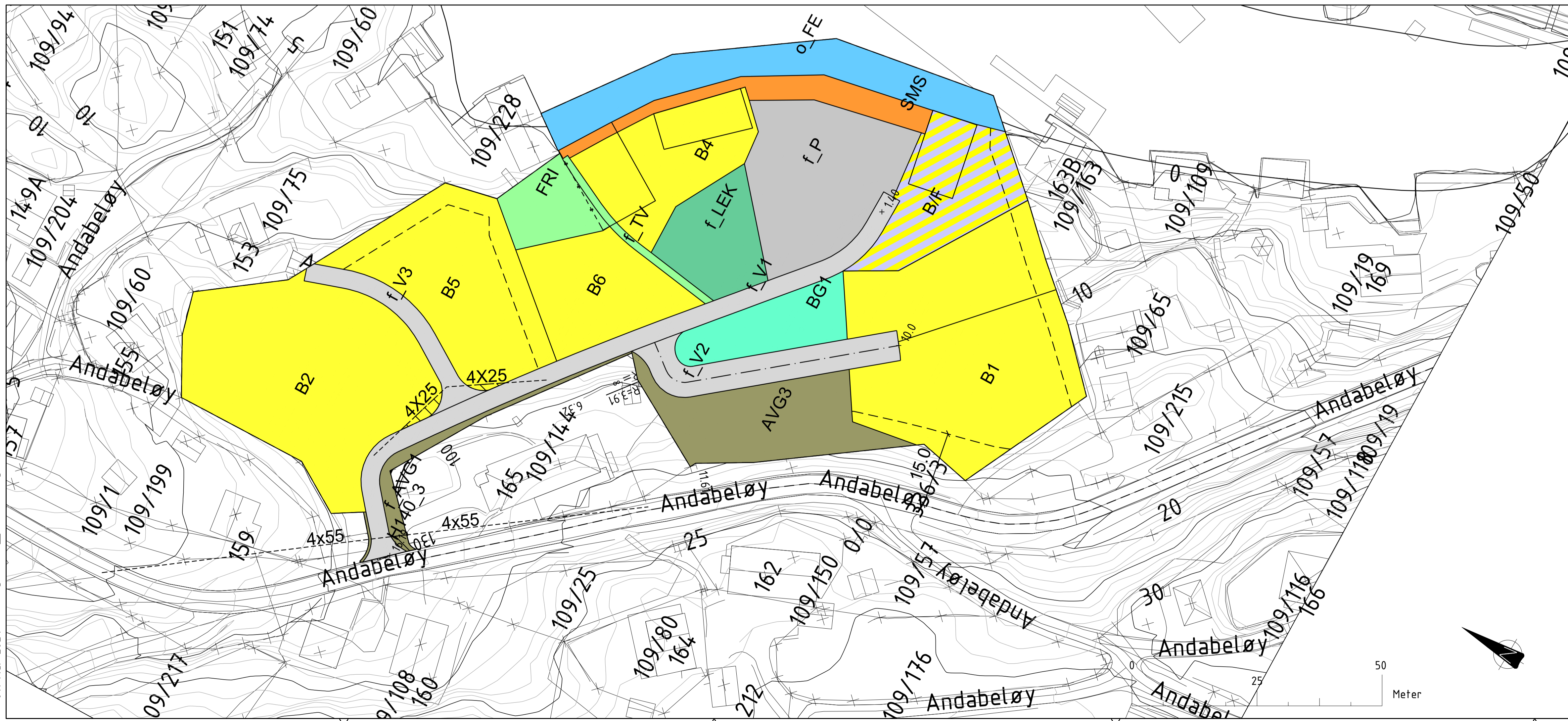
Profil nr.	01																																																	
Hor.Kurv.	R 98.16								R 21.74																																									
Breddeutv.	10.00																																																	
Tverrfall	<table border="1"> <tr> <td>8.00%</td><td>3.0%</td><td>0.0%</td><td>3.0%</td><td>3.0%</td><td>3.0%</td><td>3.0%</td><td>8.0%</td><td>8.0%</td> <td>8.00%</td><td>3.0%</td><td>3.0%</td><td>3.0%</td><td>0.0%</td><td>3.0%</td><td>8.0%</td><td>8.0%</td> </tr> <tr> <td>8.00%</td><td>3.0%</td><td>3.0%</td><td>3.0%</td><td>3.0%</td><td>0.0%</td><td>3.0%</td><td>8.0%</td><td>8.0%</td> <td>8.00%</td><td>3.0%</td><td>3.0%</td><td>3.0%</td><td>0.0%</td><td>3.0%</td><td>8.0%</td><td>8.0%</td> </tr> </table>																8.00%	3.0%	0.0%	3.0%	3.0%	3.0%	3.0%	8.0%	8.0%	8.00%	3.0%	3.0%	3.0%	0.0%	3.0%	8.0%	8.0%	8.00%	3.0%	3.0%	3.0%	3.0%	0.0%	3.0%	8.0%	8.0%	8.00%	3.0%	3.0%	3.0%	0.0%	3.0%	8.0%	8.0%
8.00%	3.0%	0.0%	3.0%	3.0%	3.0%	3.0%	8.0%	8.0%	8.00%	3.0%	3.0%	3.0%	0.0%	3.0%	8.0%	8.0%																																		
8.00%	3.0%	3.0%	3.0%	3.0%	0.0%	3.0%	8.0%	8.0%	8.00%	3.0%	3.0%	3.0%	0.0%	3.0%	8.0%	8.0%																																		
Profil h.	2.09	2.56	2.99	3.43	3.86	4.60	5.42	6.18	7.09	8.17	9.23	10.29	11.23	12.00	12.70	13.40	14.15	14.65	15.17	15.83	16.07	16.23	16.23	16.33	16.33	16.16	16.16																							
Terreng h.	2.09	2.56	2.99	3.43	3.86	4.60	5.42	6.18	7.09	8.17	9.23	10.29	11.23	12.00	12.70	13.40	14.15	14.65	15.17	15.83	16.07	16.23	16.23	16.33	16.33	16.16	16.16																							



B						
A						
Revisjon	Revisjonen gjelder	Utarb.	Kontr.	Godkjent	Rev. data	
Godkjent som arbeidstegning ifølge notat fra Vegdirektoratet						
		Tegningsdato	07.03.2024			
		Bestiller	Tommy Øysæd			
		Produsert for	Privat kunde			
		Prosjektleder	Arkit Arealplan AS			
		Prosjektnummer	2023017			
		Prosjektfase	2			
		Arkivreferanse				
		Målestokk A1-format	1:500			
Terrengprofil for veg til plan						
Detaljregulering Andabeløy gnr. 109 bnr. 25 mfl.						
Detaljregulering - skisse eksisterende veg						
Utarbeidet av	Kontrollert av	Godkjent av	Konsulentarkiv			
MJR	KK					
		Tegningsnummer /	revisjonsbøktav			
			1/2			



Profil nr.	0	25	50	60							
Hor. Kurv.	R 3.91										
Breddeutv.											
Tverrfall											
H.k.j.b.k.	8.0%	8.0%	3.0%	3.0%							
V.k.j.b.k.	8.0%	8.0%	3.0%	0.0%							
Profil h.	889	899	910	920	930	940	951	961	971	981	992
Terreng h.	889	899	910	920	930	940	951	961	971	981	992



B					
A					
Revisjon	Revisjonen gjelder	Utarb.	Kontr.	Godkjent	Rev. data
Godkjent som arbeidstegning ifølge notat fra Vegdirektoratet					
		Tegningsdato	07.03.2024		
		Bestiller	Tommy Øysæd		
		Produsert for	Privat kunde		
		Produsert av	Arkit Arealplan AS		
		Prosjektnummer	2023017		
		Prosjektfasenummer	2		
		Arkivreferanse			
		Målestokk A1-format	1:500		
Terrengprofil for veg til plan					
Detaljregulering Andabeløy gnr 109 bnr 25 mfl					
Detaljregulering - Skisse ny veg					
Utarbeidet av	Kontrollert av	Godkjent av	Konsulentarkiv	Koordinatsystem	EUREF89NTM/MNN2000
MJR	KK			Tegningsnummer /	revisjonsbøktav
					2/2

07. Mar 2024 Vegskisser\_recover.dwg