




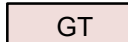
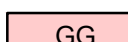

Tegnforklaring

Reguleringsplan PBL 2008

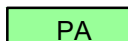
§12-5. Nr. 1 - Bebyggelse og anlegg

-  EA Energianlegg
-  F/K/T Forretning/kontor/tjenesteyting
-  BAA Bolig/forretning/kontor/tjenesteyting

§12-5. Nr. 2 - Samferdselsanlegg og teknisk infrastruktur

-  GT Gatetun
-  GG Gangveg/gangareal/gågate
-  P Parkering


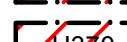
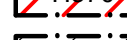
§12-5. Nr. 3 - Grønnstruktur

-  PA Park



§12-5. Nr. 6 - Bruk og vern av sjø og vassdrag med tilhørende strandsone

-  FE Ferdse

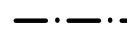
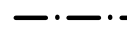


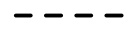


§12-6 - Hensynssoner

-  H320 Flomfare
-  H370 Høyspenningsanlegg (inkl høyspentkabler)
-  H570 Bevaring kulturmiljø


§12-7 - Bestemmelseområder

-  #1 Utforming
-  #2 Vilkår for bruk av arealer, bygninger og anlegg

Linjesymbol

-  - · - · - Grense for faresone
-  - · - · - Grense for angitt hensynssone
-  - - - - Planens begrensning
-  ————— Formålgrense
-  - - - - Bestemmelsegrense
-  ————— Bygg, kulturminner, mm. som skal bevares
-  - - - - Bebyggelse som forutsettes fjernet


Punktsymboler

-  ↔ Avkjørsel - både inn og utkjøring

Kartopplysninger

Kilde for basiskart: FKB-data
 Dato for basiskart: 29.05.24
 Koordinatsystem: ETRS89.UTM-32N
 Høydegrunnlag:

Ekvidistanse: 1m
 Kartmålestokk: 1:500



Flekkefjord kommune

Detaljregulering

Kirkegaten 50

Med tilhørende reguleringsbestemmelser

Arealplan-ID:
4207_Forslag

Forslagsstiller:
Flekkefjord kommune

SAKSBEHANDLING ETTER PLAN- OG BYGNINGSLOVEN

Dato	Revisjon	SAKS-NR	DATO	SIGN
28.11.24	18.12.24, 07.01.25, 13.01.25, 15.01.25			
XXX	Revisjon			
XXX	Revisjon			

Kommunestyret sitt vedtak

Ny 2. gang behandling

Offentlig ettersyn fra til

2. gangs behandling

Offentlig ettersyn fra til

1. gangs behandling

Kunngjøring av oppstart av planarbeid

Oppstartsmøte...

PLANEN ER UTARBEIDET AV:

focus
SOFTWARE

TROLLV:GG
ARKITECTUR | INTERIØR | PLAN

TEGNNR.	DATO	SIGN.
		JB

Det bekrefte at planen er i samsvar med kommunestyrets vedtak av

BekreftDato: _____
 Dato: _____ PLANSJEFFNAVN: _____
 Plansjef: _____