


TEGNFORKLARING

Plandata

Reguleringsplan-Bebyggelse og anlegg (PBL2008 §12-5 NR.1)


 Boligbebyggelse - blokkbebyggelse


Reguleringsplan-Samferdselsanlegg og teknisk infrastruktur (PBL2008 §12-5 NR.2)

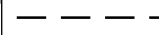
 Kjøreveg

 Parkeringshus/-anlegg

Reguleringsplan-Felles for PBL 1985 og 2008

 Planens begrensning

 Formålsgrense

 Byggegrense

 Avkjørsel


Basiskartet er tegnet med svak gråfarge

Kartopplysninger

Kilde for basiskart: N1
 Dato for basiskart: 08.04.2025
 Koordinatsystem: UTM sone 32 / Euref89
 Høydegrunnlag: NN 2000

Ekvidistanse 1 m

Kartmålestokk 1:500



Flekkefjord Nivå 2
kommune

AREALPLAN ETTER PBL AV 2008

Engvald Hansens vei 4, gnr. 203 bnr. 649

Nasjonal arealplan-ID
4207202405

Plantype:
Detaljregulering
Forslagsstiller:
Engvald Hansensvei 4 AS

Saksnummer:
23/04203

SAKSBEHANDLING ETTER PLAN- OG BYGNINGSLOVEN

Kunngjøringsdato for planvedtak:	Behandlingsorgan	Møtesaksnr	Dato	Sign
22.04.2025	Bystyret	3/25	06.02.2025	ALA
Dato for siste revisjon av plankart: 07.04.2025				
Høring og offentlig ettersyn fra/til: 08.11.2024-02.01.2025	Utvalg samfunn	63/24	05.11.2024	ALA
Kunngjøring av oppstart av planarbeidet:			15.05.2024	Regulant

PLANEN ER UTARBEIDET AV:

Arkitektkontoret IHT